


Gemeinde	Kirchberg
Ort	Bazenheid
Adresse	Brääggmüli
Bezeichnung	Wegkreuz Brääggmüli
Datierung	1992
Architekt/Baumeister	
Bauherr	



Inventarnummer	312
Vers. Nr.	
Alte Inv. Nr.	
Parz. Nr.	8006
Koordinaten	2722958 / 1251886

Schutzverordnung	
Schutzvereinbarung	
Grundbucheintrag	
Bundesschutz	
KGS	
BHF	
OBI alt	
ISOS	
Andere Inventare	

Eigentümer

Bühler Paul, Sonnenwiesstrasse 1, 9555 Tobel
--

Schutzempfehlung

<input checked="" type="radio"/> schützenswert
<input type="radio"/> ohne Einstufung

Einstufung Kanton


<input checked="" type="radio"/> kommunal
<input type="radio"/> kantonal
<input type="radio"/> national

Würdigung

Einfaches Wegkreuz im Verbund mit einem fünfstrahligen Brunnen.

Schutzziel

Erhalt des Ensembles Wegkreuz / Brunnen im jetzigen Erscheinungsbild.

**Lage/Umgebung**

Hinter der Bräägmüli am Fuss des Hangs.

Geschichte

Das heutige Wegkreuz mit dem Korpus stammt aus dem Jahr 1992. Es ersetzte einen hölzernen Korpus mit Blechhäuschen aus den 1940er-Jahren. Dieser wohl aus dem frühen 19. oder sogar 18. Jahrhundert stammende Korpus ziert heute den Herrgottswinkel in der Mühle.

Beschreibung

Holzkreuz mit Verdachung. Dreinagel-Kruzifix aus Metall, gefasst.

Quellen/Literatur

Josef Moser, Bazenheid: Unsere Brunnen und Wegkreuze, Bazenheid 1999, S. 104-108.

Gemeinde	Kirchberg
Ort	Neuhof
Adresse	Hänisbergstrasse
Bezeichnung	Wegkreuz Neuhof
Datierung	1973
Architekt/Baumeister	
Bauherr	



Inventarnummer	313
Vers. Nr.	
Alte Inv. Nr.	
Parz. Nr.	7954
Koordinaten	2722492 / 1250835

Eigentümer

Daniel Bissig, Neuhof 1395, 9602 Bazenheid
--

Schutzverordnung	
Schutzvereinbarung	
Grundbucheintrag	
Bundesschutz	
KGS	
BHF	
OBI alt	
ISOS	
Andere Inventare	

Schutzempfehlung

<input checked="" type="radio"/> schützenswert
<input type="radio"/> ohne Einstufung

Einstufung Kanton


<input checked="" type="radio"/> kommunal
<input type="radio"/> kantonal
<input type="radio"/> national

Würdigung

Einfaches Wegkreuz in schöner Umgebung.

Schutzziel

Erhalt der jetzigen Erscheinungsform.

**Lage/Umgebung**

Wegkreuz im Neuhof, gegenüber der Abzweigung Gumperslooweg.

Geschichte

1973 nach dem Vorbild eines Wegkreuzes bei der Käserei Gebertingen von Joachim Bissig errichtet, geschaffen von seinem Bruder, dem Zimmermann Johann Bissig.

Beschreibung

Holzkreuz mit Verdachung, an der vorne und hinten eine Zierleiste angebracht ist. Das Dach mit Kupferblech, früher Schindeln. Betonsockel. Eher kleines Dreinagel-Kruzifix, goldgefasst.

Quellen/Literatur

Josef Moser, Bazenheid: Unsere Brunnen und Wegkreuze, Bazenheid 1999, S. 160-161.

Gemeinde	Kirchberg
Ort	Neutal
Adresse	Bazenheiderstrasse
Bezeichnung	Wegkreuz Neutal
Datierung	1980 (um 1880)
Architekt/Baumeister	
Bauherr	



Inventarnummer	314
Vers. Nr.	
Alte Inv. Nr.	
Parz. Nr.	7283
Koordinaten	2721890 / 1250388

Schutzverordnung	
Schutzvereinbarung	
Grundbucheintrag	
Bundesschutz	
KGS	
BHF	
OBI alt	
ISOS	
Andere Inventare	

Eigentümer

Norbert Scherrer, Neutal 1423, 9602 Müselbach

Schutzempfehlung

schützenswert
 ohne Einstufung

Einstufung Kanton


kommunal
 kantonal
 national

Würdigung

Dieses Wegkreuz überzeugt vor allem durch den ausdrucksvollen, aus Holz geschnitzten Korpus.

Schutzziel

Erhalt der jetzigen Erscheinungsform.



Lage/Umgebung

In Neutal an der Bezenheiderstrasse, etwas oberhalb der Abzweigung nach Bábikon.

Geschichte

Das erste Kreuz entstand hier um 1880. 1912 erhielt es einen Eisen-Korpus. Dieses Wegkreuz wurde 1979 durch ein Unwetter zerstört und 1980 durch das heutige ersetzt.

Beschreibung

Holzkreuz mit Verdachung auf Betonsockel. Ausdrucksstarker Dreinagel-Kruzifix aus Eichenholz. Inschrift: INRI. Am Fuss eine Tafel mit folgender Inschrift: IM SCHÖNEN TEMPEL DER NATUR, SIEHST DU DES GROSSEN GOTTES SPUR. WILLST DU IH NOCH GRÖSSER SEHN, SO BLEIB BEI DIESEM KREUZE STEHN.

Quellen/Literatur

Josef Moser, Bazenheid: Unsere Brunnen und Wegkreuze, Bazenheid 1999, S. 162-166

Gemeinde	Kirchberg
Ort	Gähwilerstrasse
Adresse	Friedhof
Bezeichnung	Friedhofskreuz
Datierung	1877
Architekt/Baumeister	
Bauherr	



Inventarnummer	315
Vers. Nr.	
Alte Inv. Nr.	
Parz. Nr.	0976
Koordinaten	2720870 / 1252154

Schutzverordnung	
Schutzvereinbarung	
Grundbucheintrag	
Bundesschutz	
KGS	
BHF	
OBI alt	
ISOS	
Andere Inventare	

Eigentümer

Politische Gemeinde Kirchberg, Gähwilerstrasse 1, 9533 Kirchberg
--

Schutzempfehlung

<input checked="" type="radio"/> schützenswert
<input type="radio"/> ohne Einstufung

Einstufung Kanton

<input checked="" type="radio"/> kommunal
<input type="radio"/> kantonal
<input type="radio"/> national

Würdigung

Mächtiges und den Friedhof dominierendes Kreuz.

Schutzziel

Erhalt des jetzigen Erscheinungsbildes.

**Lage/Umgebung**

Auf dem Friedhof Kirchberg.

Geschichte

1877 errichtet.

Beschreibung

Kunststein-Kreuz auf mehrstufigem Sockel. Grosses Viernagel-Kruzifix aus Metall. Am Fuss datiert: 1877, Inschrift: INRI.

Quellen/Literatur

Xaver Fäh, Inventar der Wegkreuze der katholischen Kirchgemeinden Kirchberg, Bazenheid und Gähwil.

Gemeinde	Kirchberg
Ort	Strick
Adresse	Gähwilerstrasse
Bezeichnung	Wegkreuz
Datierung	1891
Architekt/Baumeister	
Bauherr	



Inventarnummer	316
Vers. Nr.	
Alte Inv. Nr.	
Parz. Nr.	7088
Koordinaten	2720452 / 1251801

Schutzverordnung	
Schutzvereinbarung	
Grundbucheintrag	
Bundesschutz	
KGS	
BHF	
OBI alt	
ISOS	
Andere Inventare	ICOMOS: 3392-5000 A; IVS lokal

Eigentümer

Bruno Oswald, Gähwilerstrasse 51, 9533 Kirchberg

Schutzempfehlung

schützenswert
 ohne Einstufung

Einstufung Kanton


kommunal
 kantonal
 national

Würdigung

Schönes Wegkreuz an dominanter Lage mit reizvoll gestalteter Umgebung.

Schutzziel

Erhalt des jetzigen Zustands, insbesondere auch der schönen Gesamtanlage.

**Lage/Umgebung**

Am Ausgang von Kirchberg Richtung Gähwil, platziert am höchsten Punkt der Strasse.

Geschichte

1891 errichtet. 1992 renoviert.

Beschreibung

Sandsteinkreuz auf mehrstufigem Sockel. Am Fuss Datierung: 1891. Inschrift am Kreuz: INRI. Inschrift am Sockel: WAS WILL DAS KREUZ DAS FREI AM WEGE STEHT? ES WILL DEM WANDERER DER HIER VORÜBERGEHT DAS ERNSTE WORT DER MAHNUNG SAGEN: DU SOLLST DEIN KREUZ DEM HERRN NACHTRAGEN. Dreinagel-Kruzifix aus Metall. Schöne Anlage: hinter dem Kreuz eine geschnittene Buchshecke, vor dem Kreuz geschmiedete Einfassung aus der Zeit der Entstehung.

Quellen/Literatur

Xaver Fäh, Inventar der Wegkreuze der katholischen Kirchgemeinden Kirchberg, Bazenheid und Gähwil.

Gemeinde	Kirchberg
Ort	Tüfrüti
Adresse	Tüfrüti 1726
Bezeichnung	Hauskreuz Tüfrüti
Datierung	
Architekt/Baumeister	
Bauherr	



Inventarnummer	317
Vers. Nr.	1726
Alte Inv. Nr.	
Parz. Nr.	7209
Koordinaten	2720025 / 1251429

Schutzverordnung	
Schutzvereinbarung	
Grundbucheintrag	
Bundesschutz	
KGS	
BHF	
OBI alt	
ISOS	
Andere Inventare	IVS lokal

Eigentümer

Cornelia Wick Lehner, Tüfrüti 1726, 9533 Kirchberg

Schutzempfehlung

schützenswert
 ohne Einstufung

Einstufung Kanton

kommunal
 kantonal
 national

Würdigung

Ein Hauskreuz mit wohl altem Korpus.

Schutzziel

Erhaltung des jetzigen Erscheinungsbildes

Lage/Umgebung

An der nordöstlichen Hauswand der Liegenschaft Vers.-Nr. 1726.

Geschichte

siehe Beschreibung

Beschreibung

Holzkreuz an Nordostwand der Liegenschaft Vers.-Nr. 1726 mit geschnitztem und gefasstem Korpus. Metalltafel mit der Inschrift : INRI

Quellen/Literatur

Xaver Fäh, Inventar der Wegkreuze der katholischen Kirchgemeinden Kirchberg, Bazenheid und Gähwil.

Gemeinde Kirchberg
Ort Tüfrüti
Adresse Gähwilerstrasse
Bezeichnung Wegkreuz Tüfrüti
Datierung 1842
Architekt/Baumeister
Bauherr



Inventarnummer 318
Vers. Nr.
Alte Inv. Nr.
Parz. Nr. 8114
Koordinaten 2719847 / 1251215

Schutzverordnung
Schutzvereinbarung
Grundbucheintrag
Bundesschutz
KGS
BHF
OBI alt
ISOS
Andere Inventare IVS lokal

Eigentümer

Katholische Kirchgemeinde Kirchberg

Schutzempfehlung

schützenswert
 ohne Einstufung

Einstufung Kanton

kommunal
 kantonal
 national

Würdigung

Bemerkenswertes Steinkreuz aus der Mitte des 19. Jahrhunderts.

Schutzziel

Erhalt des heutigen Erscheinungsbildes mit dem Kreuzgarten.

**Lage/Umgebung**

An der Gähwilerstrasse gegenüber der Abzweigung nach Wittwil.

Geschichte

1842 erstellt. 1994 saniert.

Beschreibung

Naturstein-Kreuz auf Naturstein-Sockel. Inschrift: 181HS42 // INRI, Viernagel-Kruzifix aus Metall. Steingarten mit Blumen.

Quellen/Literatur

Xaver Fäh, Inventar der Wegkreuze der katholischen Kirchgemeinden Kirchberg, Bazenheid und Gähwil.

Gemeinde	Kirchberg
Ort	Tannen
Adresse	Gähwilerstrasse
Bezeichnung	Wegkreuz Waldwis
Datierung	
Architekt/Baumeister	
Bauherr	



Inventarnummer	319
Vers. Nr.	
Alte Inv. Nr.	
Parz. Nr.	7051
Koordinaten	2719339 / 1250901

Schutzverordnung	
Schutzvereinbarung	
Grundbucheintrag	
Bundesschutz	
KGS	
BHF	
OBI alt	
ISOS	
Andere Inventare	IVS lokal

Eigentümer

Heidi Lüber-Felix, Waldwis 1745, 9534 Gähwil
--

Schutzempfehlung

<input checked="" type="radio"/> schützenswert
<input type="radio"/> ohne Einstufung

Einstufung Kanton

<input checked="" type="radio"/> kommunal
<input type="radio"/> kantonal
<input type="radio"/> national

Würdigung

Kleines, aber auffälliges Wegkreuz.

Schutzziel

Erhalt des gegenwärtigen Erscheinungsbildes.
--

**Lage/Umgebung**

An der Gähwilerstrasse, gegenüber der Abzweigung nach Tannen.

Geschichte

siehe Beschreibung

Beschreibung

Steinkreuz aus Granit auf gemauertem Natursteinsockel. Inschrift: INRI. Dreinagel-Kruzifix, goldgefasst.

Quellen/Literatur

Xaver Fäh, Inventar der Wegkreuze der katholischen Kirchgemeinden Kirchberg, Bazenheid und Gähwil.

Gemeinde

Ort

Adresse

Bezeichnung

Datierung

Architekt/Baumeister

Bauherr



Inventarnummer

Vers. Nr.

Alte Inv. Nr.

Parz. Nr.

Koordinaten

Schutzverordnung

Schutzvereinbarung

Grundbucheintrag

Bundesschutz

KGS

BHF

OBI alt

ISOS

Andere Inventare

Eigentümer

Schutzempfehlung

schützenswert
 ohne Einstufung

Einstufung Kanton


kommunal
 kantonal
 national

Würdigung

Holzkreuz mit Verdachung auf Betonsockel. Metallener Korpus, goldgefasst.

Schutzziel

Erhalt des gegenwärtigen Erscheinungsbildes,

**Lage/Umgebung**

Kurz vor Langenwis, bei der Abzweigung nach Schmitten.

Geschichte

Das heutige, 2018 neu erstellte Wegkreuz ersetzte ein bestehendes aus dem Jahr 1984

Beschreibung

Holzkreuz mit Verdachung (Holz und Kupferblech) auf ebenerdiger Betonplatte. Viernagel-Kruzifix, goldgefasst.

Quellen/Literatur

Xaver Fäh, Inventar der Wegkreuze der katholischen Kirchgemeinden Kirchberg, Bazenheid und Gähwil.

Gemeinde	Kirchberg
Ort	Wald
Adresse	Laubbergweg
Bezeichnung	Wegkreuz Wald
Datierung	
Architekt/Baumeister	
Bauherr	



Inventarnummer	321
Vers. Nr.	
Alte Inv. Nr.	
Parz. Nr.	7664
Koordinaten	2719570 / 1250104

Schutzverordnung	
Schutzvereinbarung	
Grundbucheintrag	
Bundesschutz	
KGS	
BHF	
OBI alt	
ISOS	
Andere Inventare	

Eigentümer

Nemetz-Baumgartner Anita, Rosenbergstrasse 4a, 9545 Wängi; Strässle Stefan, Rosenbergstrasse 4a, 9545 Wängi

Schutzempfehlung

- schützenswert
- ohne Einstufung

Einstufung Kanton

- kommunal
- kantonal
- national

Würdigung

Wegkreuz mit hübschem Kreuzgarten.

Schutzziel

Erhalt des gegenwärtigen Erscheinungsbildes und des Kreuzgartens.

**Lage/Umgebung**

Im südlichen Teil der Hofgruppe Wald

Geschichte

siehe Beschreibung

Beschreibung

Holzcross mit Verdachung (Holz und Kupferblech) und Rückwand auf Betonsockel. Viernagel-Kruzifix aus Metall, goldgefasst. Kleiner Kreuzgarten mit Staketenzauneinfassung.

Quellen/Literatur

Xaver Fäh, Inventar der Wegkreuze der katholischen Kirchgemeinden Kirchberg, Bazenheid und Gähwil.

Gemeinde

Ort

Adresse

Bezeichnung

Datierung

Architekt/Baumeister

Bauherr



Inventarnummer

Vers. Nr.

Alte Inv. Nr.

Parz. Nr.

Koordinaten

Schutzverordnung

Schutzvereinbarung

Grundbucheintrag

Bundesschutz

KGS

BHF

OBI alt

ISOS

Andere Inventare

Eigentümer

Schutzempfehlung

schützenswert
 ohne Einstufung

Einstufung Kanton

kommunal
 kantonal
 national

Würdigung

Schutzziel

**Lage/Umgebung**

In Laubberg, gegenüber dem Weiher.

Geschichte

1984 neu erstellt. 2013 saniert.

Beschreibung

Holzcross auf zweistöckigem Betonsockel mit schmalen Dach. Viernagel-Kruzifix aus Kunststoff.

Quellen/Literatur

Xaver Fäh, Inventar der Wegkreuze der katholischen Kirchgemeinden Kirchberg, Bazenheid und Gähwil.

Gemeinde	Kirchberg
Ort	Boden
Adresse	Waldholzstrasse
Bezeichnung	Wegkreuz Boden
Datierung	
Architekt/Baumeister	
Bauherr	



Inventarnummer	323
Vers. Nr.	
Alte Inv. Nr.	
Parz. Nr.	7671
Koordinaten	2719984 / 1249769

Schutzverordnung	
Schutzvereinbarung	
Grundbucheintrag	
Bundesschutz	
KGS	
BHF	
OBI alt	
ISOS	
Andere Inventare	

Eigentümer

Beat Alpiger, Boden 4626, 9534 Gähwil

Schutzempfehlung

<input checked="" type="radio"/> schützenswert
<input type="radio"/> ohne Einstufung

Einstufung Kanton

<input checked="" type="radio"/> kommunal
<input type="radio"/> kantonal
<input type="radio"/> national

Würdigung

Einfaches Wegkreuz an prominenter Position.

Schutzziel

Erhalt des gegenwärtigen Zustands.

**Lage/Umgebung**

Das Wegkreuz steht südlich des Hofes Boden, kurz bevor das Gelände gegen Süden abfällt.

Geschichte

Das Holzkreuz wurde 1993 mit einem Korpus versehen.

Beschreibung

Holzkreuz mit schmaler Verdachung auf Holzpfosten. Viernagel-Kruzifix aus Metall, goldgefasst.

Quellen/Literatur

Xaver Fäh, Inventar der Wegkreuze der katholischen Kirchgemeinden Kirchberg, Bazenheid und Gähwil.

Gemeinde	Kirchberg
Ort	Müselbach - Secki
Adresse	Seckiweg
Bezeichnung	Flurkreuz Secki
Datierung	1985
Architekt/Baumeister	
Bauherr	



Inventarnummer	324
Vers. Nr.	
Alte Inv. Nr.	
Parz. Nr.	7884
Koordinaten	2721373 / 1249620

Schutzverordnung	
Schutzvereinbarung	
Grundbucheintrag	
Bundesschutz	
KGS	
BHF	
OBI alt	
ISOS	
Andere Inventare	

Eigentümer

Miriam Brägger, Secki 3218, 9602 Müselbach
--

Schutzempfehlung

<input checked="" type="radio"/> schützenswert
<input type="radio"/> ohne Einstufung

Einstufung Kanton

<input checked="" type="radio"/> kommunal
<input type="radio"/> kantonal
<input type="radio"/> national

Würdigung

Ein einfaches Flurkreuz an prominenter Stelle.
--

Schutzziel

Erhalt des jetzigen Zustands.

**Lage/Umgebung**

Flurkreuz in Secki, westlich des Seckiwegs und etwas abgesetzt vom Waldrand.

Geschichte

1985 von Johann Brägger erstellt. 2018 renoviert. Hier stand ein Vorgängerkreuz aus dem Jahr 1953.

Beschreibung

Holzkreuz mit Verdachung und Rückwand aus Kupferblech, auf Betonsockel, Korpus aus Metall, goldgefasst.

Quellen/Literatur

Xaver Fäh, Inventar der Wegkreuze der katholischen Kirchgemeinden Kirchberg, Bazenheid und Gähwil.

Gemeinde	Kirchberg
Ort	Müselbach - Burg
Adresse	Chrimbergweg
Bezeichnung	Flurkreuz Burg
Datierung	1990
Architekt/Baumeister	
Bauherr	



Inventarnummer	325
Vers. Nr.	
Alte Inv. Nr.	
Parz. Nr.	7891
Koordinaten	2721504 / 1249326

Schutzverordnung	
Schutzvereinbarung	
Grundbucheintrag	
Bundesschutz	
KGS	
BHF	
OBI alt	
ISOS	
Andere Inventare	

Eigentümer

Alois Bühler, Burg 1463, 9602 Müselbach

Schutzempfehlung

<input checked="" type="radio"/> schützenswert
<input type="radio"/> ohne Einstufung

Einstufung Kanton

<input checked="" type="radio"/> kommunal
<input type="radio"/> kantonal
<input type="radio"/> national

Würdigung

Einfaches Flurkreuz an prominenter Stelle.
--

Schutzziel

Erhalt des jetzigen Zustands.

**Lage/Umgebung**

Flurkreuz in Burg, westlich des Chrimbergwegs und etwas abgesetzt vom Waldrand.

Geschichte

1990 von Alois Bühler errichtet. 1991 mit einem Viernagel-Korpus ergänzt.


Beschreibung

Holzkreuz auf Betonsockel, Viernagel-Kruzifix aus Metall, etwas rostig.

Quellen/Literatur

Josef Moser, Bazenheid: Unsere Brunnen und Wegkreuze, Bazenheid 1999, S. 166-168.

Gemeinde	Kirchberg
Ort	Hawald
Adresse	Schwendistrasse
Bezeichnung	Wegkreuz Hawald
Datierung	1984
Architekt/Baumeister	
Bauherr	



Inventarnummer	326
Vers. Nr.	
Alte Inv. Nr.	
Parz. Nr.	7712
Koordinaten	2720139 / 1250562

Schutzverordnung	
Schutzvereinbarung	
Grundbucheintrag	
Bundesschutz	
KGS	
BHF	
OBI alt	
ISOS	
Andere Inventare	IVS lokal

Eigentümer

Markus Löhner, Hawald 1647, 9602 Müselbach
--

Schutzempfehlung

<input checked="" type="radio"/> schützenswert
<input type="radio"/> ohne Einstufung

Einstufung Kanton

<input checked="" type="radio"/> kommunal
<input type="radio"/> kantonal
<input type="radio"/> national

Würdigung

Einfaches Wegkreuz als Hofkreuz.

Schutzziel

Erhalt des gegenwärtigen Zustands

**Lage/Umgebung**

Am westlichen ende der Hofgruppe Hawald.

Geschichte

1984 neu erstellt.

Beschreibung

Holzkreuz mit Verdachung (Holz und Kupferblech) und Rückwand im Dreieck auf Betonplatte. Zierholz auf der Vorderseite des Dachs. Viernagel-Kruzifix aus Metall.

Quellen/Literatur

Xaver Fäh, Inventar der Wegkreuze der katholischen Kirchgemeinden Kirchberg, Bazenheid und Gähwil.

Gemeinde

Ort


Adresse

Bezeichnung

Datierung

Architekt/Baumeister

Bauherr



Inventarnummer

Vers. Nr.

Alte Inv. Nr.

Parz. Nr.

Koordinaten

Schutzverordnung

Schutzvereinbarung

Grundbucheintrag

Bundesschutz

KGS

BHF

OBI alt

ISOS

Andere Inventare

Eigentümer

Walter Muheim-Bechtiger, Battenberg 2838, 9602
Müselbach

Schutzempfehlung

schützenswert
 ohne Einstufung

Einstufung Kanton

kommunal
 kantonal
 national

Würdigung

Metallkreuz mit in einfachem Kreuzgarten.

Schutzziel

Erhalt des gegenwärtigen Erscheinungsbildes.

**Lage/Umgebung**

Südlich der Hofgruppe Battenberg.

Geschichte

2014 neu erstellt.

Beschreibung

Eisenkreuz auf Naturstein (Findling). Viernagel-Kruzifix aus Metall. Einfacher Kreuzgarten.

Quellen/Literatur

Xaver Fäh, Inventar der Wegkreuze der katholischen Kirchgemeinden Kirchberg, Bazenheid und Gähwil.

Gemeinde	Kirchberg
Ort	Müselbach
Adresse	Chogelhuetstrasse
Bezeichnung	Wegkreuz Müselbach I
Datierung	um 2000
Architekt/Baumeister	
Bauherr	



Inventarnummer	328
Vers. Nr.	
Alte Inv. Nr.	
Parz. Nr.	7802
Koordinaten	2720941 / 1250362

Schutzverordnung	
Schutzvereinbarung	
Grundbucheintrag	
Bundesschutz	
KGS	
BHF	
OBI alt	
ISOS	
Andere Inventare	IVS lokal

Eigentümer

Roman Strässle, Chogelhuetstrasse 2, 9602 Müselbach

Schutzempfehlung

<input checked="" type="radio"/> schützenswert
<input type="radio"/> ohne Einstufung

Einstufung Kanton

<input checked="" type="radio"/> kommunal
<input type="radio"/> kantonal
<input type="radio"/> national

Würdigung

Einfaches Wegkreuz, das auch als Hauskreuz dient.

Schutzziel

Erhalt des gegenwärtigen Erscheinungsbildes.
--

**Lage/Umgebung**

Am Anfang der Chogelhuestrasse am nördlichen Ende des Dorfes Müselbach.

Geschichte

Um 2000 erstellt.

Beschreibung

Holzkreuz mit schmaler Verdachung auf Betonsockel. Viernagel-Kruzifix aus Metall. Einfacher Kreuzgarten.

Quellen/Literatur

Xaver Fäh, Inventar der Wegkreuze der katholischen Kirchgemeinden Kirchberg, Bazenheid und Gähwil.

Gemeinde	Kirchberg
Ort	Müselbach
Adresse	Schwendistrasse
Bezeichnung	Wegkreuz Müselbach II
Datierung	1995
Architekt/Baumeister	
Bauherr	



Inventarnummer	329
Vers. Nr.	
Alte Inv. Nr.	
Parz. Nr.	7805
Koordinaten	2720936 / 1250269

Schutzverordnung	
Schutzvereinbarung	
Grundbucheintrag	
Bundesschutz	
KGS	
BHF	
OBI alt	
ISOS	
Andere Inventare	

Eigentümer

Silvio und Marlen Ritschel-Brunner, Schwendistrasse 6, 9602 Müselbach
--

Schutzempfehlung

<input checked="" type="radio"/> schützenswert
<input type="radio"/> ohne Einstufung

Einstufung Kanton

<input checked="" type="radio"/> kommunal
<input type="radio"/> kantonal
<input type="radio"/> national

Würdigung

Sehr schönes Kreuz, wohl mehr Haus- als Wegkreuz.

Schutzziel

Erhalt des gegenwärtigen Erscheinungsbildes.

**Lage/Umgebung**

An der Hauswand der Liegenschaft Vers.-Nr. 1524 in Müselbach.

Geschichte

1995 erstellt. Der Korpus dürfte wohl älter sein.

Beschreibung

Holz Kreuz mit Verdachung (Holz und Kupferblech) auf Natursteinsockel mit Rückwand, Dreinagel-Kruzifix aus Holz, geschnitzt, gefasst. Inschrift an Kreuz: INRI. Inschrift auf Sockel: MEIN JESUS BARMHERZIGKEIT 1995.

Quellen/Literatur

Xaver Fäh, Inventar der Wegkreuze der katholischen Kirchgemeinden Kirchberg, Bazenhaid und Gähwil.

Gemeinde

Ort

Adresse

Bezeichnung

Datierung

Architekt/Baumeister

Bauherr



Inventarnummer

Vers. Nr.

Alte Inv. Nr.

Parz. Nr.

Koordinaten

Schutzverordnung

Schutzvereinbarung

Grundbucheintrag

Bundesschutz

KGS

BHF

OBI alt

ISOS

Andere Inventare

Eigentümer

Schutzempfehlung

schützenswert
 ohne Einstufung

Einstufung Kanton

kommunal
 kantonal
 national

Würdigung

Schönes Wegkreuz mit einfachen Kreuzgarten.

Schutzziel

Erhalt des gegenwärtigen Erscheinungsbildes inklusive Kreuzgarten.

**Lage/Umgebung**

An der alten Mülistrasse südlich des Weilers Rapperswil.

Geschichte

siehe Beschreibung.

Beschreibung

Holz Kreuz mit Verdachung (Holz und Kupferblech) und Rückwand, Viernagel-Kruzifix aus Metall. Inschrift: INRI.
Einfacher Kreuzgarten.

Quellen/Literatur

Xaver Fäh, Inventar der Wegkreuze der katholischen Kirchgemeinden Kirchberg, Bazenheid und Gähwil.

Gemeinde	Kirchberg
Ort	Hüsliigs
Adresse	Hüsliigsstrasse
Bezeichnung	Wegkreuz Hüsliigs
Datierung	
Architekt/Baumeister	
Bauherr	



Inventarnummer	331
Vers. Nr.	
Alte Inv. Nr.	
Parz. Nr.	7181
Koordinaten	2720982 / 1251473

Schutzverordnung	
Schutzvereinbarung	
Grundbucheintrag	
Bundesschutz	
KGS	
BHF	
OBI alt	
ISOS	
Andere Inventare	IVS lokal

Eigentümer

Katholische Kirchgemeinde Kirchberg

Schutzempfehlung

<input checked="" type="radio"/> schützenswert
<input type="radio"/> ohne Einstufung

Einstufung Kanton

<input checked="" type="radio"/> kommunal
<input type="radio"/> kantonal
<input type="radio"/> national

Würdigung

Schönes Steinkreuz an prominenter Stelle.

Schutzziel

Erhalt des gegenwärtigen Erscheinungsbildes.
--

**Lage/Umgebung**

Im Zentrum der Häusergruppe Hüsligs.

Geschichte

1994 saniert, Erstellungsjahr unbekannt.

Beschreibung

Naturstein-Kreuz auf Natursteinsockel, Steintafel mit Inschrift: IM KREUZ IST HEIL. Viernagel-Kruzifix aus Metall.

Quellen/Literatur

Xaver Fäh, Inventar der Wegkreuze der katholischen Kirchgemeinden Kirchberg, Bazenheid und Gähwil.

Gemeinde

Ort

Adresse

Bezeichnung

Datierung

Architekt/Baumeister

Bauherr



Inventarnummer

Vers. Nr.

Alte Inv. Nr.

Parz. Nr.

Koordinaten

Schutzverordnung

Schutzvereinbarung

Grundbucheintrag

Bundesschutz

KGS

BHF

OBI alt

ISOS

Andere Inventare

Eigentümer

Josef Huber, Untere Harfenbergstrasse 8, 9533 Kirchberg

Schutzempfehlung

schützenswert
 ohne Einstufung

Einstufung Kanton


kommunal
 kantonal
 national

Würdigung

Für Kirchberg seltenes Eisenkreuz mit grossem Korpus.

Schutzziel

Erhalt des gegenwärtigen Erscheinungsbildes.

**Lage/Umgebung**

An der Südwestseite der Liegenschaft Vers.-Nr. 116 im Harfenberg.

Geschichte

siehe Beschreibung

Beschreibung

Eisenkreuz auf gemauertem Natursteinsockel. Grosses Dreinagel-Kruzifix aus Metall. Inschrifttafel: INRI.

Quellen/Literatur

Xaver Fäh, Inventar der Wegkreuze der katholischen Kirchgemeinden Kirchberg, Bazenheid und Gähwil.

Gemeinde

Ort

Adresse

Bezeichnung

Datierung

Architekt/Baumeister

Bauherr

Inventarnummer

Vers. Nr.

Alte Inv. Nr.

Parz. Nr.

Koordinaten



Schutzverordnung

Schutzvereinbarung

Grundbucheintrag

Bundesschutz

KGS

BHF

OBI alt

ISOS

Andere Inventare

Eigentümer

Schutzempfehlung


schützenswert
 ohne Einstufung

Einstufung Kanton

kommunal
 kantonal
 national

Würdigung

Schutzziel

**Lage/Umgebung**

Am südlichen Rand des heutigen Baugebietes im Rosenberg.

Geschichte

1936 erstellt

Beschreibung

Dreipass-Kunststeinkreuz auf Kunststeinsockel. Viernagel-Kruzifix aus Metall, gefasst. Inschrift: INRI. Datiert: 1936

Quellen/Literatur

Xaver Fäh, Inventar der Wegkreuze der katholischen Kirchgemeinden Kirchberg, Bazenheid und Gähwil.

Gemeinde

Ort


Adresse

Bezeichnung

Datierung

Architekt/Baumeister

Bauherr



Inventarnummer

Vers. Nr.

Alte Inv. Nr.

Parz. Nr.

Koordinaten

Schutzverordnung

Schutzvereinbarung

Grundbucheintrag

Bundesschutz

KGS

BHF

OBI alt

ISOS

Andere Inventare

Eigentümer

Schutzempfehlung

schützenswert
 ohne Einstufung

Einstufung Kanton

kommunal
 kantonal
 national

Würdigung

Schutzziel

**Lage/Umgebung**

Ausgangs Kirchberg am alten Rüteliweg nach Nuetenwil.

Geschichte

siehe Beschreibung

Beschreibung

Holzkreuz mit Verdachung (Holz und Kupferblech) und Rückwand auf Steinsockel. Inschrift: INRI. Viernagel-Kruzifix aus Metall.

Quellen/Literatur

Xaver Fäh, Inventar der Wegkreuze der katholischen Kirchgemeinden Kirchberg, Bazenheid und Gähwil.

Gemeinde	Kirchberg
Ort	Husen
Adresse	Husenstrasse
Bezeichnung	Wegkreuz Husen
Datierung	
Architekt/Baumeister	
Bauherr	



Inventarnummer	335
Vers. Nr.	
Alte Inv. Nr.	
Parz. Nr.	0909
Koordinaten	2721291 / 1252470

Schutzverordnung	
Schutzvereinbarung	
Grundbucheintrag	
Bundesschutz	
KGS	
BHF	
OBI alt	
ISOS	
Andere Inventare	ICOMOS: 3392-5000 D; IVS lokal

Eigentümer

SWISS CAPS AG, Husenstrasse 35, 9533 Kirchberg SG

Schutzempfehlung

<input checked="" type="radio"/> schützenswert
<input type="radio"/> ohne Einstufung

Einstufung Kanton


<input checked="" type="radio"/> kommunal
<input type="radio"/> kantonal
<input type="radio"/> national

Würdigung

Einfaches Wegkreuz mit schönem Kreuzgarten.

Schutzziel

Erhalt des gegenwärtigen Erscheinungsbildes, insbesondere auch des eingefassten Kreuzgartens.

**Lage/Umgebung**

An der Husenstrasse, westlich des ehemaligen Bürgerheims.

Geschichte

siehe Beschreibung.

Beschreibung

Holz Kreuz mit Verdachung (Holz und Kupferblech) und Rückwand auf Steinsockel. Inschrift auf Sockel: SEGNE UNS O HEILIGES KREUZ. Viernagel-Kruzifix aus Metall, gefasst. Schöner Kreuzgarten mit quadratischer, schmiedeiserner Einfassung.

Quellen/Literatur

Xaver Fäh, Inventar der Wegkreuze der katholischen Kirchgemeinden Kirchberg, Bazenheid und Gähwil.

Gemeinde

Ort

Adresse

Bezeichnung

Datierung

Architekt/Baumeister

Bauherr



Inventarnummer

Vers. Nr.

Alte Inv. Nr.

Parz. Nr.

Koordinaten

Schutzverordnung

Schutzvereinbarung

Grundbucheintrag

Bundesschutz

KGS

BHF

OBI alt

ISOS

Andere Inventare

Eigentümer

Schutzempfehlung

schützenswert
 ohne Einstufung

Einstufung Kanton

kommunal
 kantonal
 national

Würdigung

Einfaches Wegkreuz mit älterem Korpus an etwas ungewöhnlicher Lage.

Schutzziel

Die Katholische Kirchgemeinde Kirchberg sucht einen neuen Standort.

Lage/Umgebung

Hoch über der Begrenzungsmauer an der Neudorfstrasse im Ortsteil Freihof

Geschichte

siehe Beschreibung.

Beschreibung

Holzkreuz mit Verdachung (Holz und Blech) und Rückwand. Kruzifix aus Holz, geschnitzt und gefasst. Inschrift: INRI.

Quellen/Literatur

Xaver Fäh, Inventar der Wegkreuze der katholischen Kirchgemeinden Kirchberg, Bazenheid und Gähwil.

Gemeinde	Kirchberg
Ort	Wolfikon
Adresse	Fürstenlandstrasse
Bezeichnung	Wegkreuz Wolfikon
Datierung	
Architekt/Baumeister	
Bauherr	



Inventarnummer	337
Vers. Nr.	
Alte Inv. Nr.	
Parz. Nr.	6475
Koordinaten	2721451 / 1253551

Schutzverordnung	
Schutzvereinbarung	
Grundbucheintrag	
Bundesschutz	
KGS	
BHF	
OBI alt	
ISOS	
Andere Inventare	IVS lokal

Eigentümer

Angela Blöchliger-Metzger, Wolfikon 122, 9533 Kirchberg
--

Schutzempfehlung

<input checked="" type="radio"/> schützenswert
<input type="radio"/> ohne Einstufung

Einstufung Kanton

<input checked="" type="radio"/> kommunal
<input type="radio"/> kantonal
<input type="radio"/> national

Würdigung

Einfaches Wegkreuz.

Schutzziel

Erhalt des gegenwärtigen Erscheinungsbildes.
--

**Lage/Umgebung**

Am nördlichen Ende von Wolfikon, bei der Abzweigung der Taaholzstrasse.

Geschichte

2018: Erneuerung der Inschrift.

Beschreibung

Holzkreuz auf Steinsockel. Inschrift: MEIN JESU BARMHERZIGKEIT. Viernagel-Kruzifix aus Metall, gefasst.

Quellen/Literatur

Xaver Fäh, Inventar der Wegkreuze der katholischen Kirchgemeinden Kirchberg, Bazenheid und Gähwil.

Gemeinde

Ort

Adresse

Bezeichnung

Datierung

Architekt/Baumeister

Bauherr



Inventarnummer

Vers. Nr.

Alte Inv. Nr.

Parz. Nr.

Koordinaten

Schutzverordnung

Schutzvereinbarung

Grundbucheintrag

Bundesschutz

KGS

BHF

OBI alt

ISOS

Andere Inventare

Eigentümer

Schutzempfehlung

schützenswert
 ohne Einstufung

Einstufung Kanton

kommunal
 kantonal
 national

Würdigung

Schönes "Ex Voto" Wegkreuz.

Schutzziel

Erhalt des gegenwärtigen Erscheinungsbildes.

**Lage/Umgebung**

An der Fürstenlandstrasse zwischen Wolfikon und Lamperswil.

Geschichte

1923 erstellt.

Beschreibung

Dreipass-Kunststeinkreuz auf gestuftem Sockel. Viernagel-Kruzifix aus Metall. Inschrift: IM KREUZ IST HEIL. EX VOTO!
1923. Tafel mit der Aufschrift: INRI

Quellen/Literatur

Xaver Fäh, Inventar der Wegkreuze der katholischen Kirchgemeinden Kirchberg, Bazenhaid und Gähwil.

Gemeinde

Ort


Adresse

Bezeichnung

Datierung

Architekt/Baumeister

Bauherr



Inventarnummer

Vers. Nr.

Alte Inv. Nr.

Parz. Nr.

Koordinaten

Schutzverordnung

Schutzvereinbarung

Grundbucheintrag

Bundesschutz

KGS

BHF

OBI alt

ISOS

Andere Inventare

Eigentümer

Schutzempfehlung

schützenswert
 ohne Einstufung

Einstufung Kanton

kommunal
 kantonal
 national

Würdigung

Trotz stark verwittertem Kreuz und dem rostigen Korpus ein Wegkreuz, das erhalten werden sollte.

Schutzziel

Dieses Wegkreuz sollte dringend saniert werden.

**Lage/Umgebung**

Im Zentrum der Hofgruppe Engi.

Geschichte

siehe Beschreibung.

Beschreibung

Schmales Holzkreuz (verwittert!) auf Natursteinsockel. Dreinagel-Kruzifix aus Metall in schlechtem Zustand. Inschrift: IM KREUZ IST HEIL.

Quellen/Literatur

Gemeinde	Kirchberg
Ort	Oberbruberg
Adresse	Oberer Zelgweg
Bezeichnung	Wegkreuz Oberbruberg
Datierung	
Architekt/Baumeister	
Bauherr	



Inventarnummer	340
Vers. Nr.	
Alte Inv. Nr.	
Parz. Nr.	1553
Koordinaten	2720478 / 1254826

Schutzverordnung	
Schutzvereinbarung	
Grundbucheintrag	
Bundesschutz	
KGS	
BHF	
OBI alt	
ISOS	
Andere Inventare	ICOMOS: 3392-5000 M

Eigentümer

Lukas Bitschnau, Oberbruberg 4457, 9533 Kirchberg
--

Schutzempfehlung

<input checked="" type="radio"/> schützenswert
<input type="radio"/> ohne Einstufung

Einstufung Kanton

<input checked="" type="radio"/> kommunal
<input type="radio"/> kantonal
<input type="radio"/> national

Würdigung

Schönes Wegkreuz an prominenter Lage.

Schutzziel

Erhalt des gegenwärtigen Erscheinungsbildes.

**Lage/Umgebung**

Am östlichen Rand des Weilers Oberbruberg.

Geschichte

Vor kurzem saniert.

Beschreibung

Holzcross mit Verdachung auf Sockel aus Betonsockel mit Naturstein-Verkleidung. Viernagel-Kruzifix aus Metall, goldgefasst. Inschrift: INRI

Quellen/Literatur

Gemeinde	Kirchberg
Ort	Oberschönau
Adresse	Littenheidstrasse
Bezeichnung	Wegkreuz
Datierung	
Architekt/Baumeister	
Bauherr	



Inventarnummer	341
Vers. Nr.	
Alte Inv. Nr.	
Parz. Nr.	1263
Koordinaten	2718080 / 1254659

Schutzverordnung	
Schutzvereinbarung	
Grundbucheintrag	
Bundesschutz	
KGS	
BHF	
OBI alt	
ISOS	
Andere Inventare	

Eigentümer

Martin und Patricia Willimann-Keller, Oberschönau 417, 9533 Dietschwil

Schutzempfehlung

<input checked="" type="radio"/> schützenswert
<input type="radio"/> ohne Einstufung

Einstufung Kanton

<input checked="" type="radio"/> kommunal
<input type="radio"/> kantonal
<input type="radio"/> national

Würdigung

Schönes, vor kurzem saniertes Wegkreuz.

Schutzziel

Erhalt des gegenwärtigen Erscheinungsbildes, mit Kreuzgarten.

**Lage/Umgebung**

Im Zentrum des Weilers Oberschönau,

Geschichte

siehe Beschreibung

Beschreibung

Holzcross mit Verdachung (Holz und Blech) und Rückwand in schönem Kreuzgarten. Viernagel-Kruzifix aus Metall, goldgefasst. Inschrift auf Metallplatte: VOR PEST, HUNGER UND KRIEG BEWAHRE UNS O HERR.

Quellen/Literatur

Gemeinde

Ort

Adresse

Bezeichnung

Datierung

Architekt/Baumeister

Bauherr



Inventarnummer

Vers. Nr.

Alte Inv. Nr.

Parz. Nr.

Koordinaten

Schutzverordnung

Schutzvereinbarung

Grundbucheintrag

Bundesschutz

KGS

BHF

OBI alt

ISOS

Andere Inventare

Eigentümer

Mathias Bischofberger, Underschönau 2, 9533
Dietschwil

Schutzempfehlung

schützenswert
 ohne Einstufung

Einstufung Kanton

kommunal
 kantonal
 national

Würdigung

Speziell gestaltetes Wegkreuz.

Schutzziel

Erhalt des gegenwärtigen Erscheinungsbildes.

**Lage/Umgebung**

Im südlichen Teil des Weilers Unterschönau.

Geschichte

Vor kurzem saniert.

Beschreibung

Dreipass-Holzcross auf Betonsockel. Kleines Dach mit Zierelementen über dem Corpus. Viernagel-Kruzifix aus Metall, gefasst. Vorgelagert ein einfacher Kreuzgarten mit Naturstein-Einfassung.

Quellen/Literatur

Gemeinde	Kirchberg
Ort	Underschönau
Adresse	Schönauerstrasse
Bezeichnung	Bildstock Hl. Rochus
Datierung	2008?
Architekt/Baumeister	
Bauherr	



Inventarnummer	343
Vers. Nr.	
Alte Inv. Nr.	
Parz. Nr.	1215
Koordinaten	2717221 / 1253971

Schutzverordnung	
Schutzvereinbarung	
Grundbucheintrag	
Bundesschutz	
KGS	
BHF	
OBI alt	
ISOS	
Andere Inventare	

Eigentümer

Schuler Hans Peter, Gruebalden 3046, 9533 Dietschwil

Schutzempfehlung

<input checked="" type="radio"/> schützenswert
<input type="radio"/> ohne Einstufung

Einstufung Kanton

<input checked="" type="radio"/> kommunal
<input type="radio"/> kantonal
<input type="radio"/> national

Würdigung

Sehr schöner Bildstock mit dem Hl. Rochus.

Schutzziel

Erhalt des gegenwärtigen Erscheinungsbildes, inkl. Platzgestaltung.

**Lage/Umgebung**

An der Schönauerstrasse ausgangs Unterschönau, kurz vor der Kantonsgrenze.

Geschichte

Wohl in der jetzigen Form 2008 erstellt, mit einem hl. Rochus, welcher um einiges älter ist.

Beschreibung

Bildstock aus Naturstein mit einer vergitterten Spitzboden-Nische. In der Nische eine Skulptur des hl. Rochus, Gips oder Holz, geschnitzt, gefasst. Inschrift: HL. ROCHUS BITTE FÜR UNS 2008.

Quellen/Literatur

Gemeinde

Ort

Adresse

Bezeichnung

Datierung

Architekt/Baumeister

Bauherr



Inventarnummer

Vers. Nr.

Alte Inv. Nr.

Parz. Nr.

Koordinaten

Schutzverordnung

Schutzvereinbarung

Grundbucheintrag

Bundesschutz

KGS

BHF

OBI alt

ISOS

Andere Inventare

Eigentümer

Kreuz: Katholische Kirchgemeinde Kirchberg
 Grundstück: Huser Urs, Laufen 3068, 9533
 Dietschwil

Schutzempfehlung

schützenswert
 ohne Einstufung

Einstufung Kanton

kommunal
 kantonal
 national

Würdigung

Wegkreuz in Erinnerung an die Familie Rosenast.

Schutzziel

Erhalt des gegenwärtigen Erscheinungsbildes.

**Lage/Umgebung**

Unterhalb des alten Hofs Laufen in Dietschwil.

Geschichte

Wegkreuz, von und zur Erinnerung an die Familie Rosenast, welche den Hof Laufen bewirtschaftete. Wann das Wegkreuz errichtet wurde, ist unklar. 1984: neu erstellt. 1994: neuer Korpus.

Beschreibung

Holzkreuz mit Verdachung (Holz und Kupferblech) auf Steinsockel, Viernagel-Kruzifix aus Metall. Zwei Inschriftentafeln: FAMILIEN ROSENAST 1650-1971. IM KREUZ IST HEIL // PAUL ROSENAST 1928 - 2020.

Quellen/Literatur

Xaver Fäh, Inventar der Wegkreuze der katholischen Kirchgemeinden Kirchberg, Bazenheid und Gähwil.

Gemeinde

Ort

Adresse

Bezeichnung

Datierung

Architekt/Baumeister

Bauherr



Inventarnummer

Vers. Nr.

Alte Inv. Nr.

Parz. Nr.

Koordinaten

Schutzverordnung

Schutzvereinbarung

Grundbucheintrag

Bundesschutz

KGS

BHF

OBI alt

ISOS

Andere Inventare

Eigentümer

Schutzempfehlung

schützenswert
 ohne Einstufung

Einstufung Kanton

kommunal
 kantonal
 national

Würdigung

Schutzziel

**Lage/Umgebung**

An der Boolstrasse in Dietschwil.

Geschichte

2014 saniert.


Beschreibung

Holzkreuz mit Verdachung (Holz und Kupferblech) auf Steinsockel, Dreinagel-Kruzifix aus Metall, goldgefasst.
Inscripttafel im Sockel: IM KREUZ IST HEIL

Quellen/Literatur

Xaver Fäh, Inventar der Wegkreuze der katholischen Kirchgemeinden Kirchberg, Bazenheid und Gähwil.

Gemeinde	Kirchberg
Ort	Dietschwil
Adresse	Landstrasse 11
Bezeichnung	Wegkreuz Dietschwil-Dorf
Datierung	
Architekt/Baumeister	
Bauherr	



Inventarnummer	346
Vers. Nr.	495
Alte Inv. Nr.	
Parz. Nr.	1386
Koordinaten	2719099 / 1253360

Schutzverordnung	
Schutzvereinbarung	
Grundbucheintrag	
Bundesschutz	
KGS	
BHF	
OBI alt	
ISOS	
Andere Inventare	

Eigentümer

Michael und Christina Zehnder-Schnyder, Landstrasse 11a, 9533 Dietschwil

Schutzempfehlung

<input checked="" type="radio"/> schützenswert
<input type="radio"/> ohne Einstufung

Einstufung Kanton

<input checked="" type="radio"/> kommunal
<input type="radio"/> kantonal
<input type="radio"/> national

Würdigung

Schönes Wandkreuz mit gut erhaltenem Korpus.

Schutzziel

Erhalt des gegenwärtigen Erscheinungsbildes.

Lage/Umgebung

An der Hauswand der Liegenschaft Vers.-Nr. 495 in Dietschwil.

Geschichte

siehe Beschreibung.

Beschreibung

Wandkreuz aus Holz, Viernagel-Kruzifix aus Holz, gefasst.

Quellen/Literatur

Xaver Fäh, Inventar der Wegkreuze der katholischen Kirchgemeinden Kirchberg, Bazenheid und Gähwil.

Gemeinde	Kirchberg
Ort	Remis
Adresse	Landstrasse
Bezeichnung	Wegkreuz
Datierung	
Architekt/Baumeister	
Bauherr	



Inventarnummer	347
Vers. Nr.	
Alte Inv. Nr.	
Parz. Nr.	1404
Koordinaten	2719449 / 1253298

Schutzverordnung	
Schutzvereinbarung	
Grundbucheintrag	
Bundesschutz	
KGS	
BHF	
OBI alt	
ISOS	
Andere Inventare	

Eigentümer

Simon Bosshart, Grossholzstrasse 6, 9533 Dietschwil
--

Schutzempfehlung

<input checked="" type="radio"/> schützenswert
<input type="radio"/> ohne Einstufung

Einstufung Kanton

<input checked="" type="radio"/> kommunal
<input type="radio"/> kantonal
<input type="radio"/> national

Würdigung

Einfaches Wegkreuz an prägnanter Stelle.

Schutzziel

Erhalt des gegenwärtigen Erscheinungsbildes, inkl. Kreuzgarten.

**Lage/Umgebung**

An der Landstrasse zwischen Dietschwil und Remis.

Geschichte

siehe Beschreibung.

Beschreibung

Holzkreuz mit Verdachung (Holz und Kupferblech) auf Steinsockel, Viernagel-Kruzifix aus Metall.

Quellen/Literatur

Xaver Fäh, Inventar der Wegkreuze der katholischen Kirchgemeinden Kirchberg, Bazenheid und Gähwil.

Gemeinde	Kirchberg
Ort	Albikon
Adresse	Fischingerstrasse
Bezeichnung	Wegkreuz Albikon
Datierung	
Architekt/Baumeister	
Bauherr	



Inventarnummer	348
Vers. Nr.	
Alte Inv. Nr.	
Parz. Nr.	6109
Koordinaten	2718991 / 1252384

Schutzverordnung	
Schutzvereinbarung	
Grundbucheintrag	
Bundesschutz	
KGS	
BHF	
OBI alt	
ISOS	
Andere Inventare	IVS lokal

Eigentümer

Johann Huber, Fischingerstrasse 20, 9533 Kirchberg
--

Schutzempfehlung

<input checked="" type="radio"/> schützenswert
<input type="radio"/> ohne Einstufung

Einstufung Kanton

<input checked="" type="radio"/> kommunal
<input type="radio"/> kantonal
<input type="radio"/> national

Würdigung

Etwas verstecktes Wegkreuz mit ausdrucksvoller Jesusfigur

Schutzziel

Erhalt des jetzigen Erscheinungsbildes.

**Lage/Umgebung**

An der Fischingerstrasse, gegenüber dem Abzweiger Albikonerstrasse.

Geschichte

siehe Beschreibung

Beschreibung

Holzkreuz mit breiter, dem stark nach vorn geneigten Korpus entsprechende Verdachung (Holz und Kupferblech, mit Zierbrett an Vorderseite), Dreinagel-Kruzifix aus Holz, geschnitzt. Sehr ausdrucksstarke Figur! Könnte von Rudl Gruber sein.

Quellen/Literatur

Xaver Fäh, Inventar der Wegkreuze der katholischen Kirchgemeinden Kirchberg, Bazenheid und Gähwil.

Gemeinde	Kirchberg
Ort	Schallenberg
Adresse	Schattenbergstrasse
Bezeichnung	Bildstock Schallenberg
Datierung	1984
Architekt/Baumeister	
Bauherr	
Inventarnummer	349
Vers. Nr.	
Alte Inv. Nr.	
Parz. Nr.	6192
Koordinaten	2719072 / 1252562



Schutzverordnung	
Schutzvereinbarung	
Grundbucheintrag	
Bundesschutz	
KGS	
BHF	
OBI alt	
ISOS	
Andere Inventare	

Eigentümer

Katholische Kirchgemeinde Kirchberg

Schutzempfehlung

<input checked="" type="radio"/> schützenswert
<input type="radio"/> ohne Einstufung

Einstufung Kanton

<input checked="" type="radio"/> kommunal
<input type="radio"/> kantonal
<input type="radio"/> national

Würdigung

Aufwendig gestalteter Bildstock zu Ehren Marias.

Schutzziel

Erhalt des jetzigen Erscheinungsbildes mit der ganzen Umgebungsgestaltung.

**Lage/Umgebung**

An der Schattenbergstrasse, kurz vor dem Verlassen des Waldes Richtung Schallenberg.

Geschichte

1984 neu erstellt.

Beschreibung

Grosser Maria Bildstock, 1984 errichtet. Natursteinumfassung. Gemauertes und mit Holz verschaltes Gehäuse, Ziegeldach mit drei Pfetten. Mariastatue hinter Metallgitter und Plexiglas. Inschrift: AVE MARIA

Quellen/Literatur

Xaver Fäh, Inventar der Wegkreuze der katholischen Kirchgemeinden Kirchberg, Bazenheid und Gähwil.